

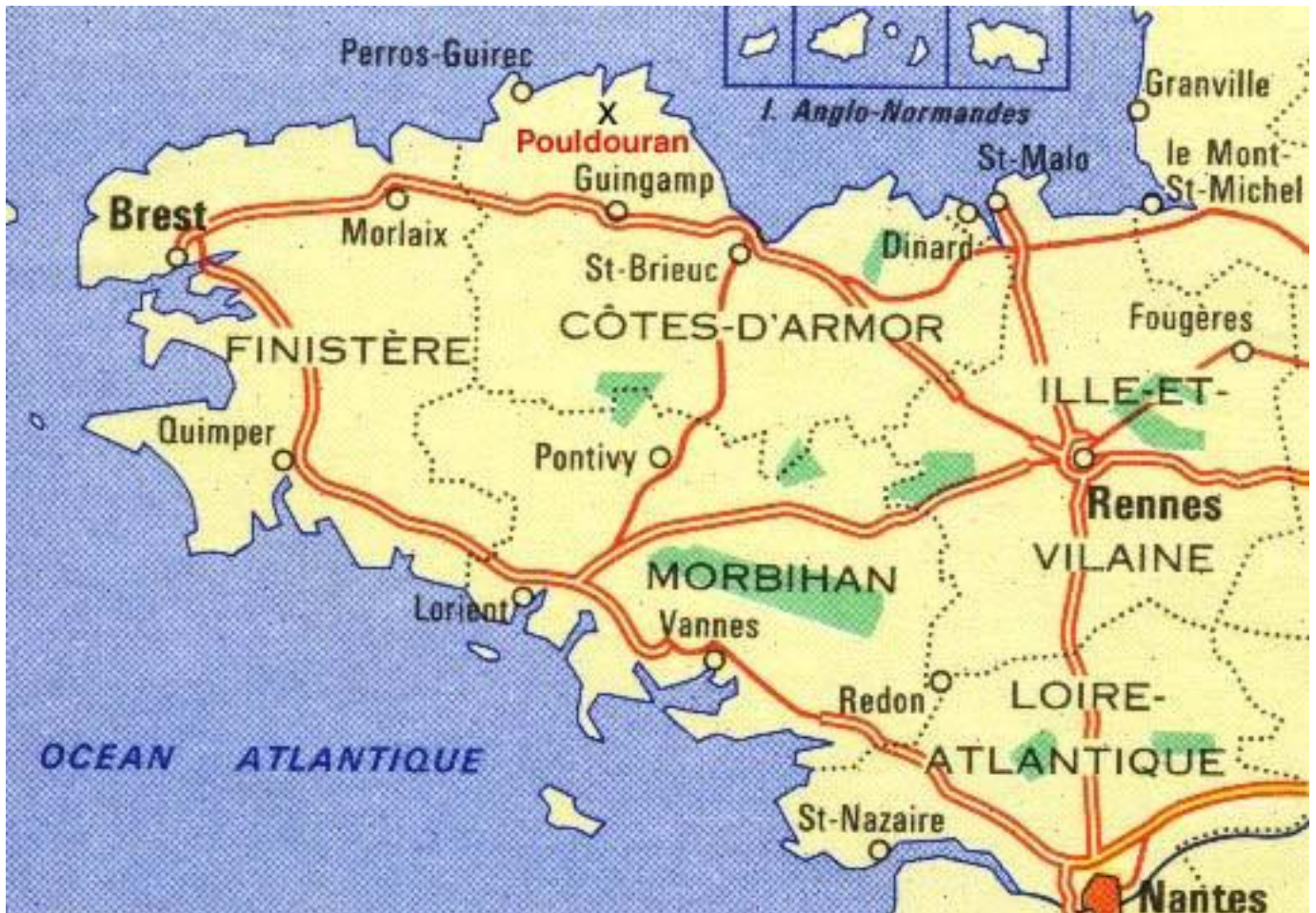


Incontro Franco – Italiano 2011

Da Genets il 31 maggio

a

Port Navalo il 22 giugno



MARTEDI 31 MAGGIO

Accoglienza a partire dalle ore 16.00

Camping « Les Coques d'Or »

14 route de bec d'Andaine

Coordonnées :N 48°41'16

W - 01°29'04



Serata d'accoglienza

Benvenuto a tutti

MERCOLEDÌ 1 GIUGNO

Partenza dal campeggio alle ore 10.00

Traversata « Scoperta della Baia » alle 11.00

Durata 3 ore

Equipaggiamento : *pantaloncini, piedi nudi*, cappello o cappuccio, per ogni evenienza portare anche Vestiti caldi, giacca a vento o cerata

Zaino, borraccia, spuntino

Protezione solare, impermeabile



Arrivo tra le 14.00 e le 14.30

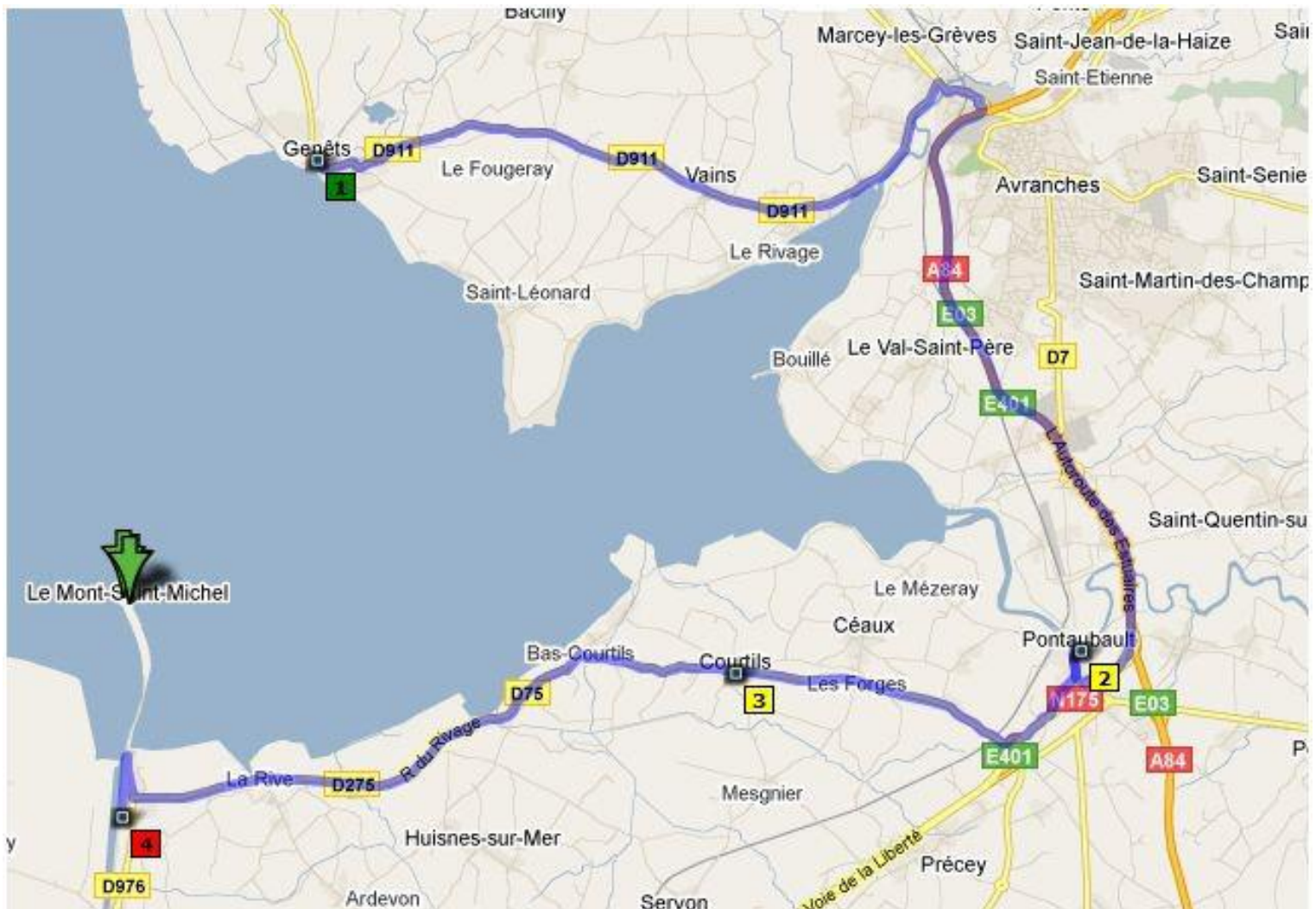
Ritorno in bus per recuperare i camper

Partenza da Genets alle 15.30

Si passerà per Avranches, Pontobault, Courlis

Sistemazione nell'area di Mont Saint Michel

Point GPS N: 48°37'42.7
W:- 01°30'25.3




GIOVEDÌ 2 GIUGNO

In giornata

Viasita con audio-guida dell'Abbazia

Durata circa 1 ora e 30'

Passeggiata nella cittadella



VENERDI 3 GIUGNO

Partenza per S. Malo alle 09.30

Arrivo al camping des Ilots coordonnées:

N :48°40'49.6 W : - 01°57'45.6

Partenza ore 13,15 per *la visita guidata di Saint Malo*

Nel tardo pomeriggio in strada verso Dinan

Pernottamento: *camping Chateaubriand*



SABATO 4 GIUGNO

In mattinata, *visita guidata della città in due gruppi*

Pasto in una « crêperie »

Pomeriggio libero

DOMENICA 5 GIUGNO

In mattinata, partenza verso Cap Fréhel

Passando per Ploubalay, Trégon, Matignon, Sainte Aide

Ore 14,00 Visita del Forte Lalatte - Passaggio del Capo Fréhel

Camping municipal de Plévenon

N : 48.64972

W : - 02.34861



LUNEDI 6 GIUGNO

Partenza in mattinata

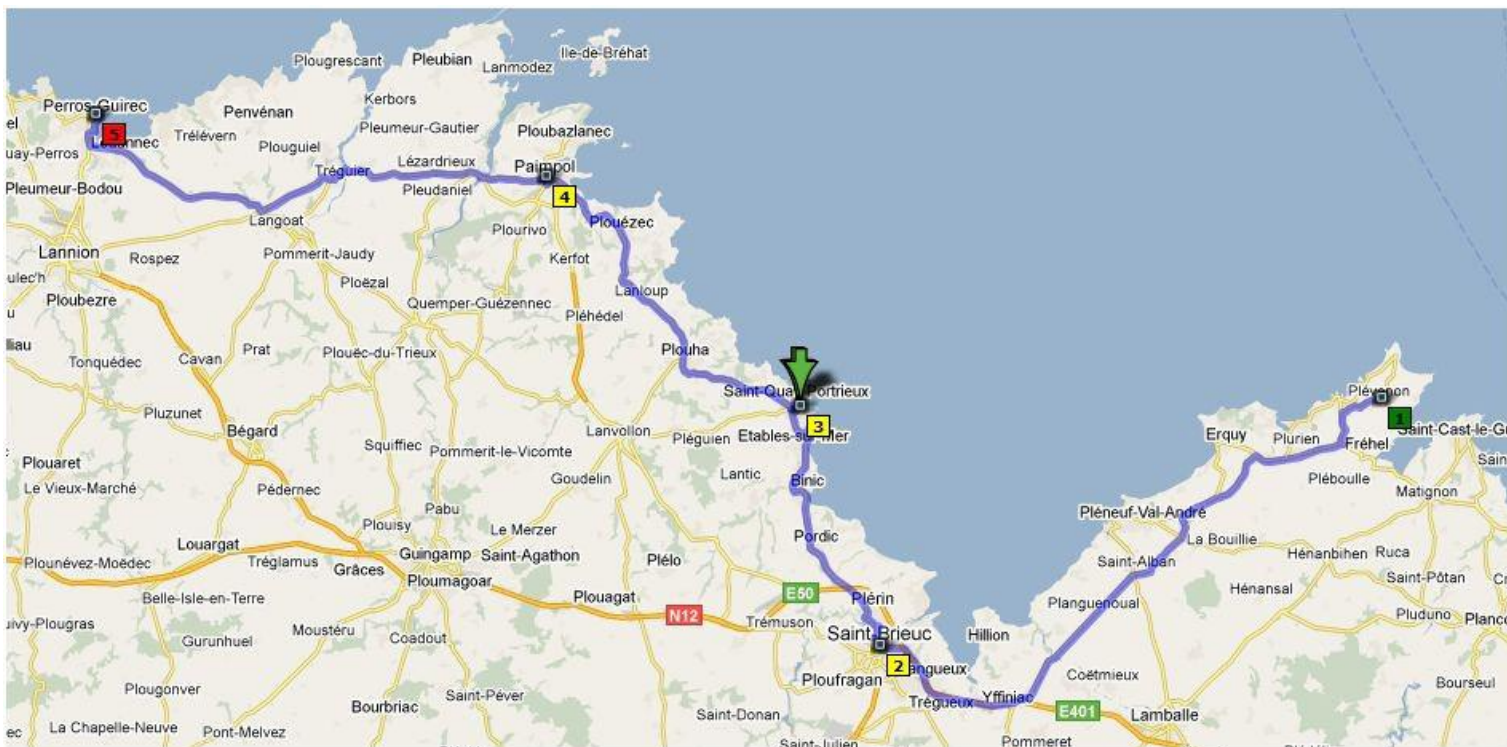
Strada in prossimità della Costa,

Passando per Saint Alban, Saint Briec, Saint Quay-Portrieux, Paimpol, Tréguier, Lavanée

Per arrivare al camping

« Le Ronalien » a Perros Guirec

N ;48.81556 - W ;3.4869



MARTEDI 7 GIUGNO

Mattinata libera

Partenza alle 13.00

Direzione stazione marittima

Passando per la strada dei Doganieri

Passeggiata in mare

Circuito delle Sette Isole, Riserva ornitologica

MERCOLEDÌ 8 GIUGNO

Partenza in mattinata

Strada in prossimità della Costa

Passando per Plestin les grèves, Morlaix, Roscoff

Poi raggiungere Lampol Guimilau

Pernottamento nell'area comunale



GIOVEDÌ 9 GIUGNO

La giornata, in « carpooling »

Visita degli Enclos de Saint Trégonec et de Guimilau

A piedi visita dell'Enclos de LampaulGuimilau

(n.d.r. gli « Enclos » sono complessi religiosi gotici tipici della Bretagna)

Ore 12,30 Pasto bretone

VENERDI 10 GIUGNO

Partenza in mattinata

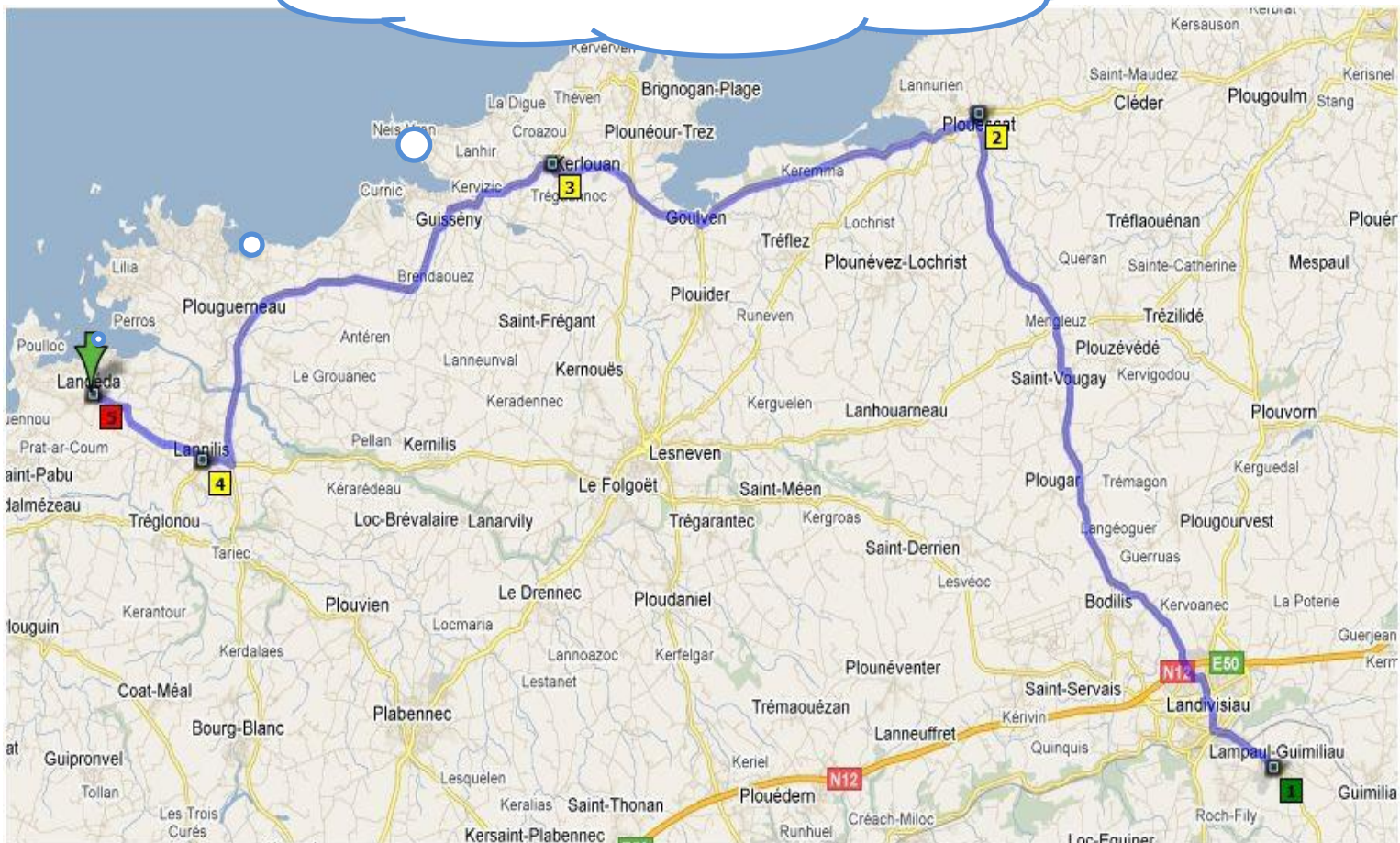
Raggiungere Plouescat

Poi seguire la costa fino a Landéda

Camping des Abers

N : 48°35'35

W : - 04°36'11



SABATO 11 GIUGNO


Pertenza per il porto di **Aber Wrac'h**

Ore 10,30 - Imbarco per l'isola della « Vierge »

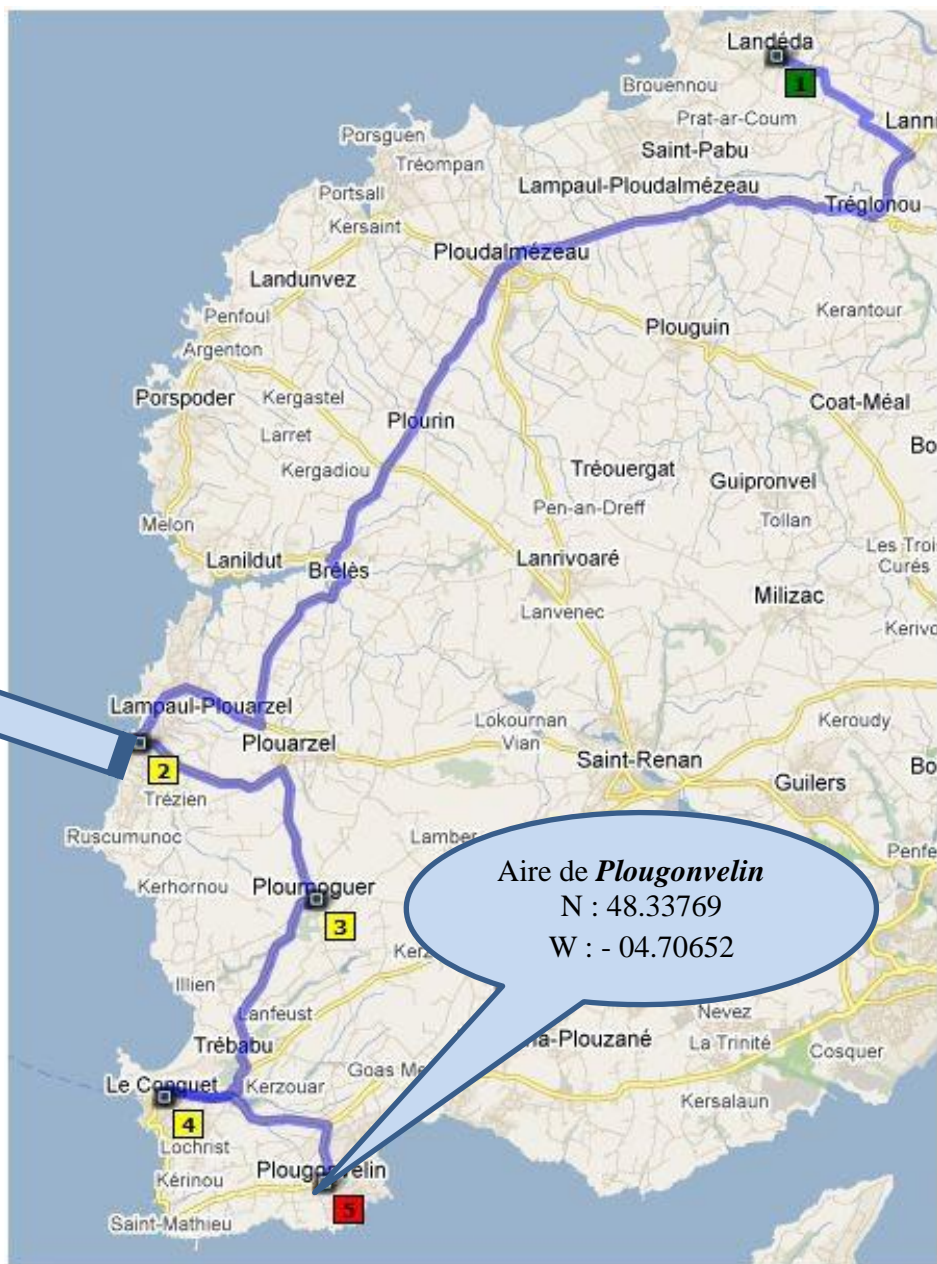
Visita del faro

345 gradini

Nel primo pomeriggio strada verso Plougonvelin



Ile
d'Ouessant



DOMENICA 12 GIUGNO



Visita del Forte Bertheaume



Visita dell'Abbazia di Pointe Saint Mathieu.

LUNEDI 13 GIUGNO

In mattinata partenza verso Brest
Sistemazione nel campeggio di Goulet
N : 48°21'55.3 W : - 04°32'26.3
Partenza per le visite alle ore 13,20



Visita guidata della Base Navale



Visita del museo della Marina

MARTEDI 14 GIUGNO

Partenza per la Penisola di Crozon
Passando per Plougastel Daoulas

(vedere il »calvario »)

(i « calvari » sono monumenti religiosi caratteristici della Bretagna : alcuni sono semplici croci, altri comprendono decine e anche centinaia di statue)



poi avanzeremo fino alla penisola di Crozon,



Pernottamento *camping municipal de Camaret*

N : 48.27421 W : - 04.60834

MERCOLEDI 15 GIUGNO

Partenza in mattinata verso :

- Plomodiern
- Douarnenez
- *La Punta du Raz*

Ore 14,00 Visita Commentata



GIOVEDÌ 16 GIUGNO

In mattinata raggiungere Quimper

Camping Municipale des Oiseaux

N : 47°59'26.7 W : - 04°07'40.6



Pomeriggio

- Visita guidata della Cattedrale
- Quimper in trenino
- Visita commentata della Fabbrica di ceramiche HB Henriot



VENERDI 17 GIUGNO

In mattinata, strada verso Concarneau

Pernottamento : Camping « *Moulin d' Aurore* »

N : 47°51'56.1 W : - 03°54'05.2

- **Visita della fabbrica di conserve *Courtin*** alle ore 11.00
- **Visita guidata della città alle ore 15.00**



SABATO 18 GIUGNO

In mattinata

Visita del Museo della pesca



Pomeriggio libero

DOMENICA 19 GIUGNO

Partenza in mattinata verso Carnac

Passando per Tréguier Pont-Aven, Lorient ,Betz

Pernottamento : **Camping le dolmen**

N : 47.5805 W : -03.05695



LUNEDI 20 GIUGNO

Mattino

- Visita dell »Allineamento di Carnac » (n.d.r. si tratta di quasi tremila pietre, alcune delle quali di dimensioni impressionanti, conficcate nel terreno a formare cerchi e viali; è il più grande raggruppamento megalitico del mondo la cui realizzazione e funzione restano ancora un mistero insoluto)

Nel pomeriggio, strada verso Port Navalo

Passare per **Auray**, Vannes, Sarzeau.

Pernottamento: **Camping de Port Sable a Arzon**

N : 47.55093 W : -02.89444



MARTEDI 21 GIUGNO

Alle ore 9.00 partenza per l'imbarcadero
Navigazione verso l'Isola « Aux Moines »

Pasto sull'isola

Giro nel Golfo



Serata di arrivederci

FINE DEL TOUR MERCOLEDÌ 22 ALLE ORE 8.00



italiano

bretone

Arrivederci

Kenavo



Buonritorno

Appuntamento nel 2013